







-  CONFINE COMUNALE
-  PERIMETRO PARCO AGRICOLO SUD MILANO
-  S.I.C. SITO DI IMPORTANZA COMUNITARIA "SORGENTI DELLA MUZZETTA" IT2050009
-  PROPOSTA PARCO NATURALE (art. 1 P.T.C.)
-  ZONA DI TRANSIZIONE TRA LE AREE DELLA PRODUZIONE AGRARIA E LE ZONE DI INTERESSE NATURALISTICO (art. 32 P.T.C.)
-  AREE AGRICOLE NELLO STATO DI FATTO

nota: risultano escluse le aree con forte componente vegetazionale naturale, gli ambiti delle cascine storiche e l'area di rispetto del pozzo di monitoraggio deposito gas sotterraneo Stogit



COMUNE DI PANTIGLIATE
 PROVINCIA DI MILANO

PIANO DI GOVERNO DEL TERRITORIO
 LEGGE REGIONALE 12 / 2005 e s.m.i.

PIANO DELLE REGOLE

Il Sindaco: Sig.ra Lidia Maria Rozzoni
 Il Segretario Comunale: Dott. Diego Carfino
 Il Responsabile Settore Gestione Territorio: Ing. Pierluigi Tavarni

PROGETTO CIONI MORI e GROSSI ARCHITETTI ASSOCIATI DR.ARCH. MARIANNA CIONI MORI DR.ARCH. FRANCO GROSSI VIA SAVONA 67a 20144 MILANO tel/fax 024234417 e-mail: grossi.cionimori@libero.it C.F. e p.IVA: 06157090967	TAV.	
	4R	
INDIVIDUAZIONE AREE AGRICOLE ALLO STATO DI FATTO		
SCALA	DATA ADOZIONE PGT	DATA MODIFICA
1 / 5000	19/09/2012	
CONSULENZA ANALISI STORICA DR.ARCH. ADA GROSSI DOTTORRE DI RICERCA IN DIPLOMATICA		
ELABORAZIONE GRAFICA ALESSANDRO ANTINORI		

A TERMINI DI LEGGE I PROGETTISTI SI RISERVANO LA PROPRIETA' DI QUESTO DISEGNO AI SENSI DEGLI ARTT. 1151-23 C.C.