



**COMUNE DI PANTIGLIATE**  
 PROVINCIA DI MILANO

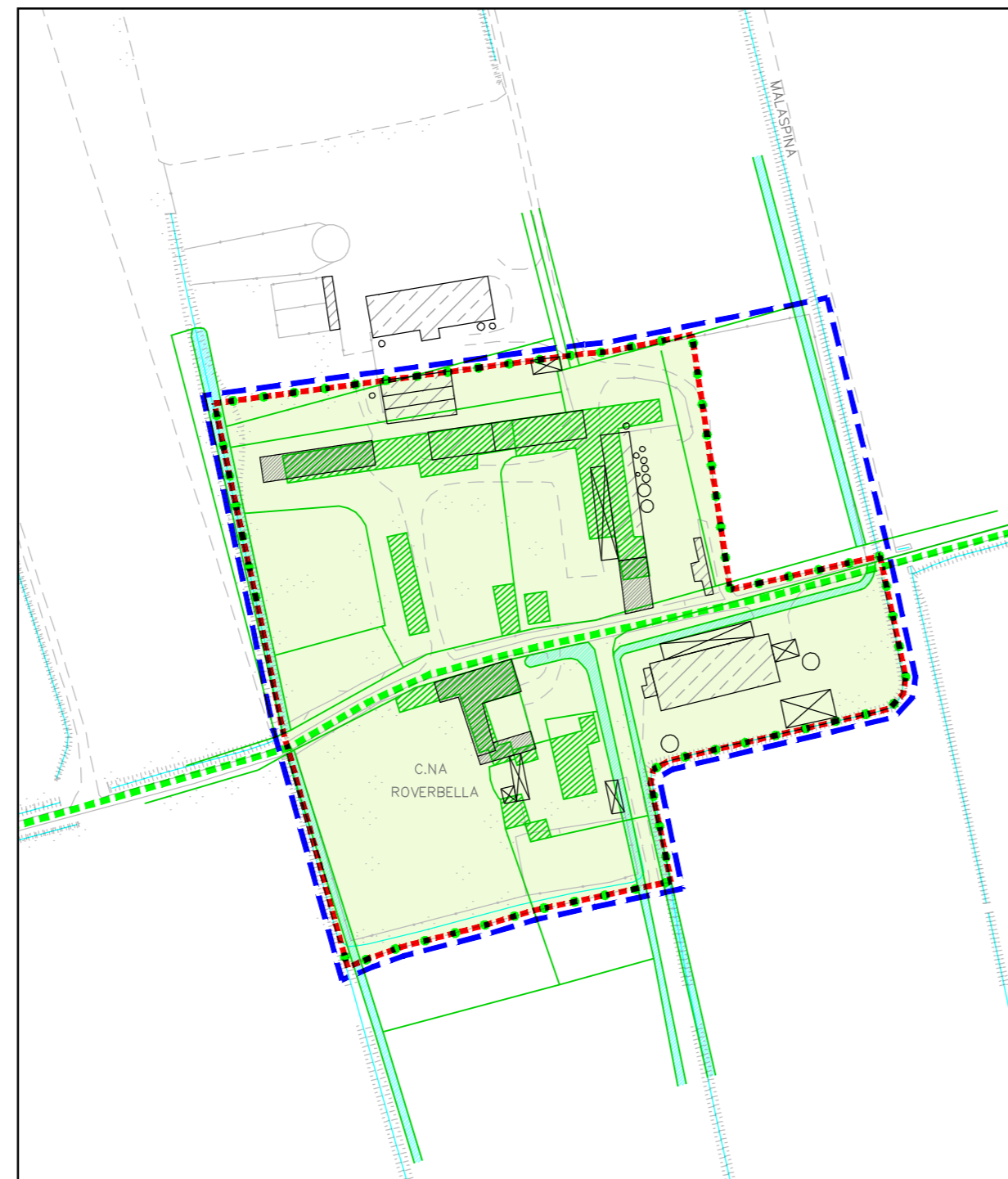
**PIANO DI GOVERNO DEL TERRITORIO**  
 LEGGE REGIONALE 12 / 2005 e s.m.i.

**DOCUMENTO DI PIANO**

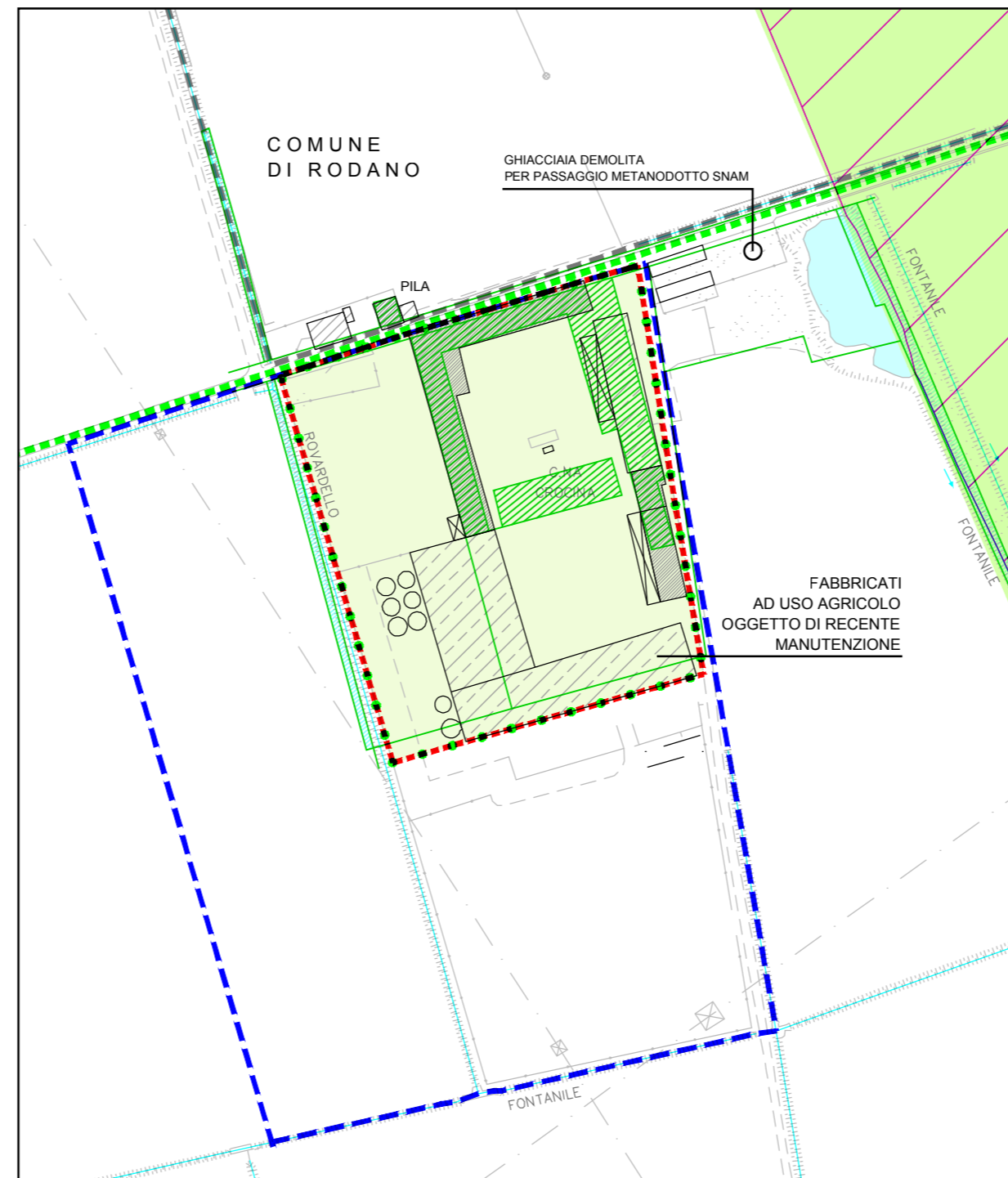
COME MODIFICATO A SEGUITO ACCOGLIMENTO OSSERVAZIONI E ADEGUAMENTO A PRESCRIZIONI PROVINCIA E PSM

Il Sindaco: Sig.ra Lidia Maria Rozzoni  
 Il Segretario Comunale: Dott. Diego Carlino  
 Il Responsabile Settore Gestione Territorio: Ing. Pierluigi Taverni

PROGETTO CIONI MORI e GROSSI ARCHITETTI ASSOCIATI DR.ARCH. MARIAEMMA CIONI MORI DR.ARCH. FRANCO GROSSI VIA SAVONA 67a 20144 MILANO tel/fax 024234417 e-mail: grossi.cionimori@libero.it C.F. e p.IVA: 06157090967	<b>INSEDIAMENTI RURALI ISOLATI DI INTERESSE PAESISTICO</b> (art.39 n.t.a. P.T.C.) <b>E DI INTERESSE STORICO</b> (art. 38 NdA PTC) <b>CONFRONTO SITUAZIONE NELLE SOGLIE STORICHE SIGNIFICATIVE</b>		TAV. <b>23</b>
	SCALA 1 / 2000	DATA ADOZIONE PGT 19/09/2012	
CONSULENZA ANALISI STORICA DR.ARCH. ADA GROSSI DOTTORE DI RICERCA IN DIPLOMATICA	FILE -PNT-PGT-23.dwg		
ELABORAZIONE GRAFICA ALESSANDRO ANTINORI			
A TERMINI DI LEGGE I PROGETTISTI SI RISERVANO LA PROPRIETA' DI QUESTO DISEGNO AI SENSI DEGLI ARTT. 1151-2-3 C.C.			



**CASCINA ROVERBELLA** - BASE : SITUAZIONE ATTUALE  
 SOVRAPPOSIZIONE SEDIME EDIFICAZIONE CATASTO LOMBARDO VENETO (1866-87)



**CASCINA CROCINA** - BASE : SITUAZIONE ATTUALE  
 SOVRAPPOSIZIONE SEDIME EDIFICAZIONE CATASTO LOMBARDO VENETO (1866-87)

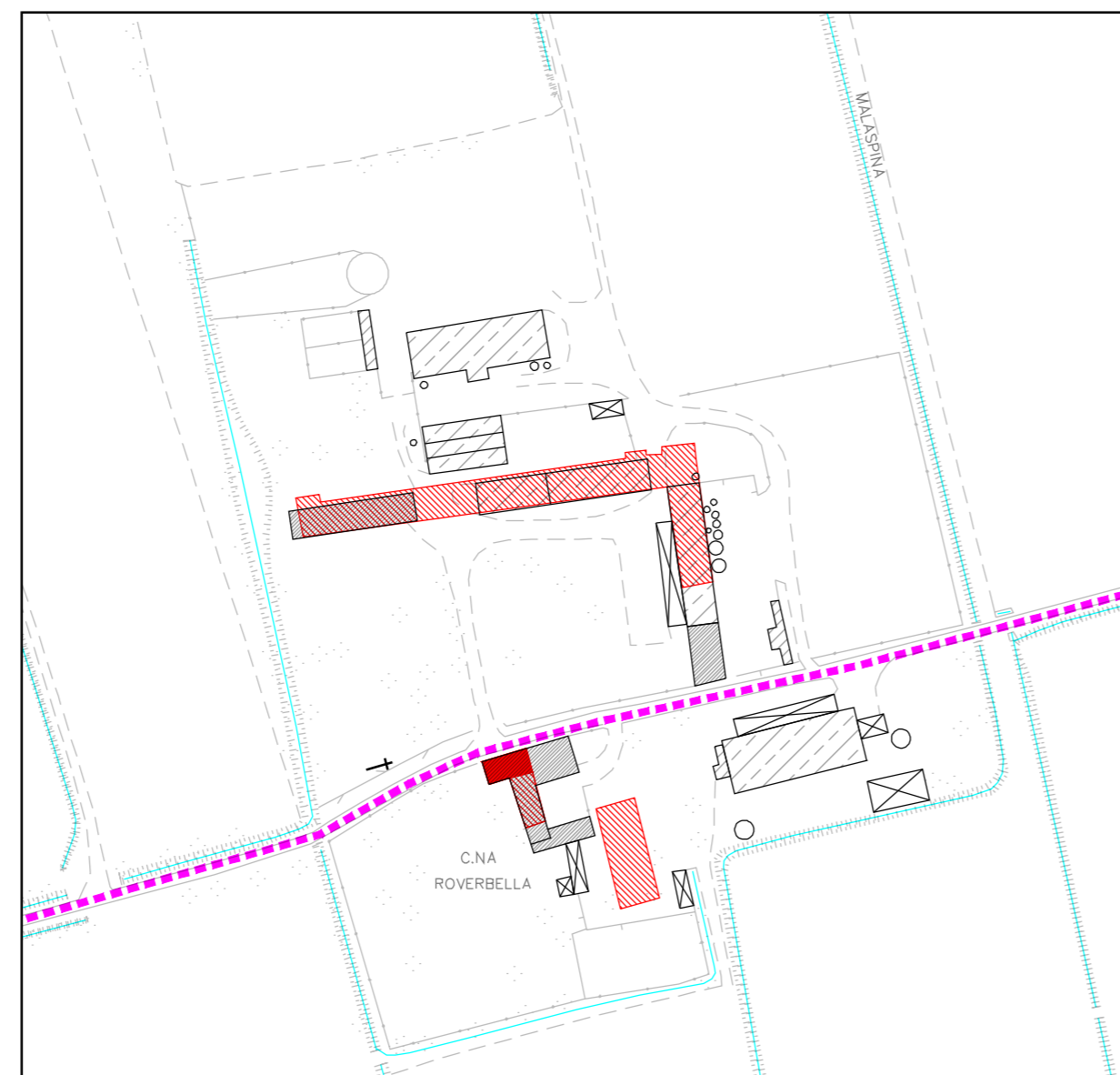


**CASCINA NUOVA** - BASE : SITUAZIONE ATTUALE  
 SOVRAPPOSIZIONE SEDIME EDIFICAZIONE CATASTO LOMBARDO VENETO (1866-87)

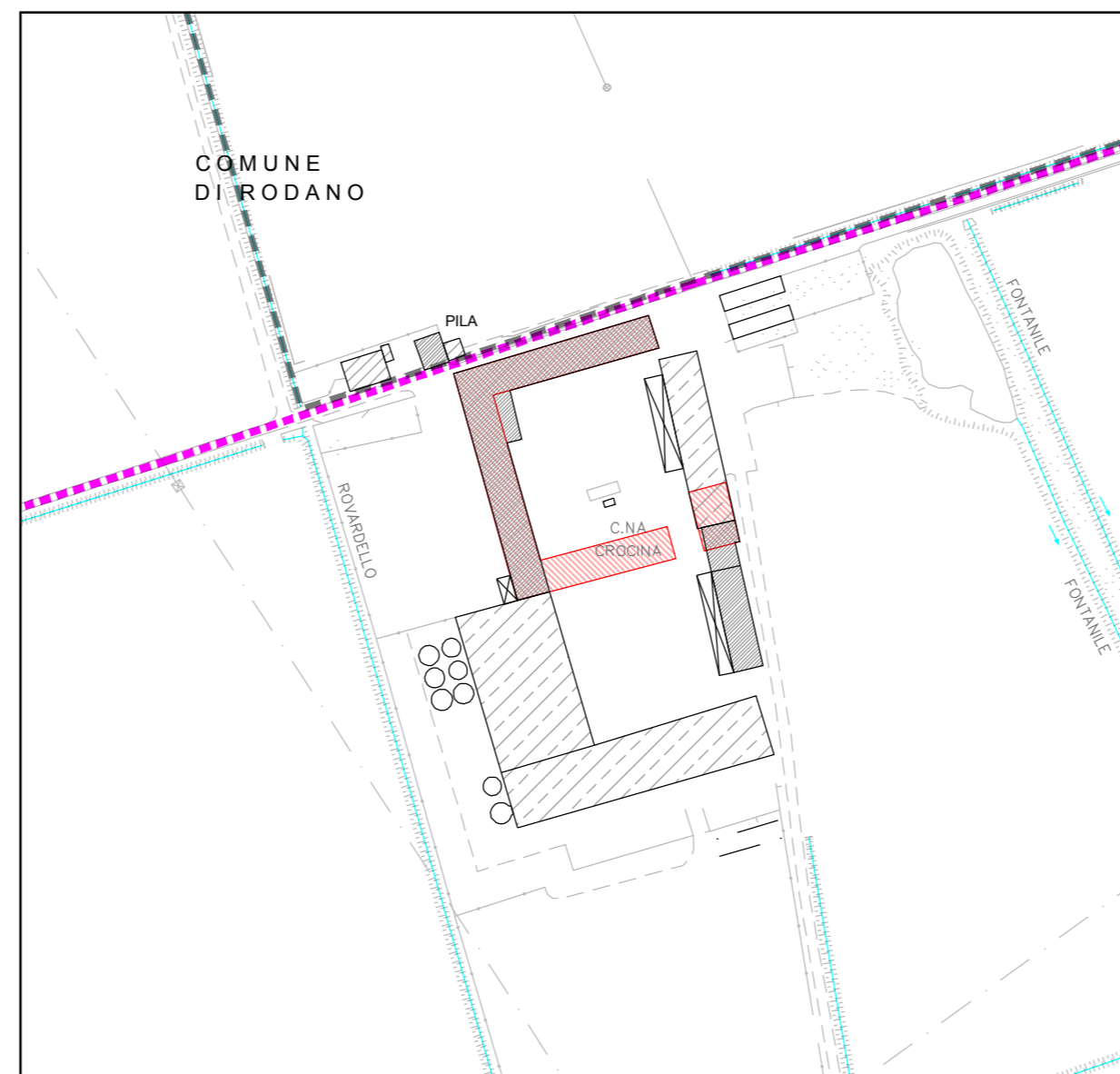


**CASCINA CASSINAZZA** - BASE : SITUAZIONE ATTUALE  
 SOVRAPPOSIZIONE SEDIME EDIFICAZIONE CATASTO LOMBARDO VENETO (1866-87)

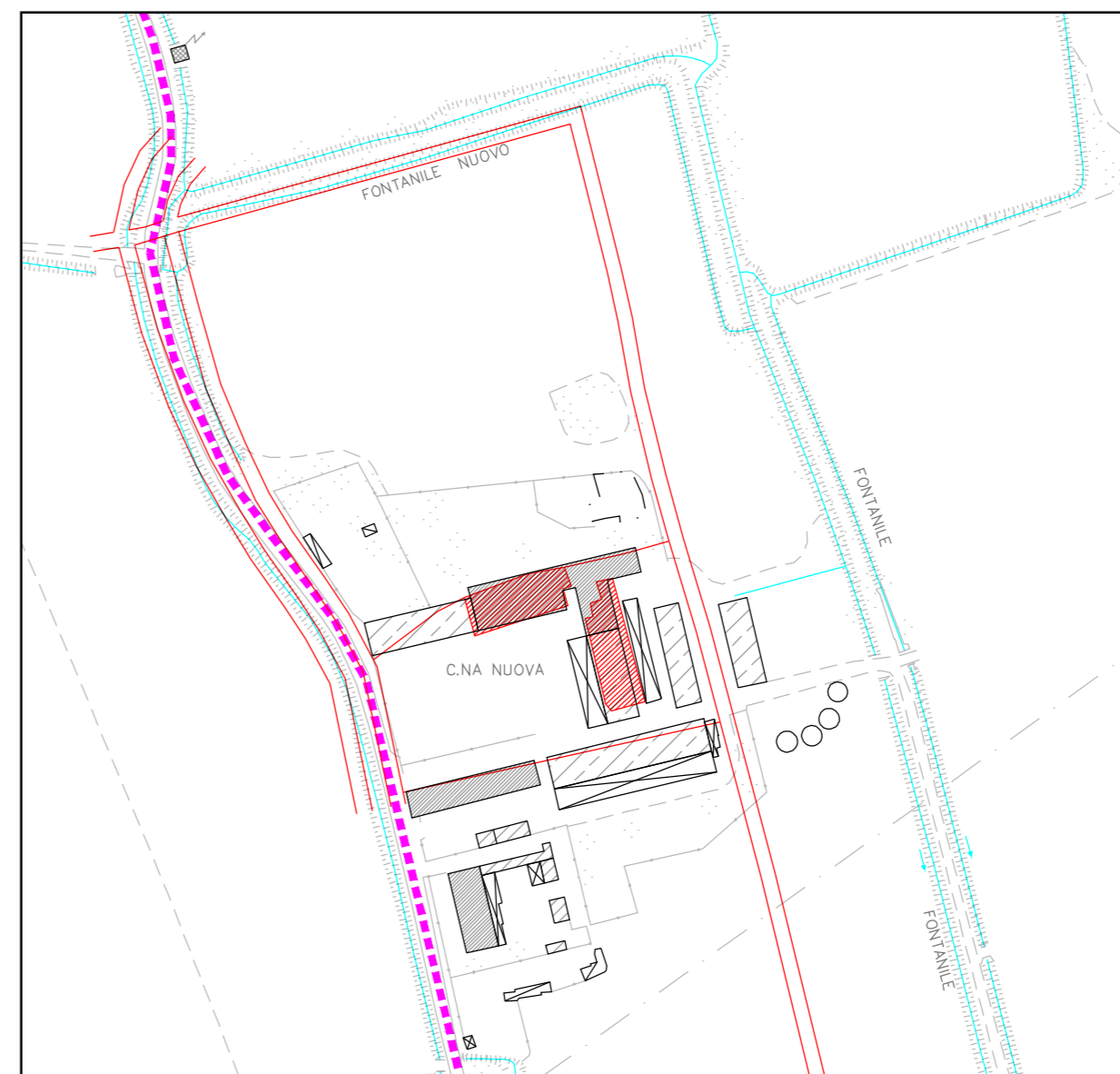
- CONFINE COMUNE
- PIANIFICAZIONE SOVRAORDINATA:
- PTCV VIGENTE : PERIMETRO "INSEDIAMENTI RURALI DI INTERESSE STORICO" art. 38 NdA
- PTC PARCO AGRICOLO SUD MILANO "INSEDIAMENTI RURALI ISOLATI DI INTERESSE PAESISTICO" (art. 39 n.t.a. P.T.C.)
- AREA INTERESSATA DAL S.I.C. (SITI DI IMPORTANZA COMUNITARIA) IT 2050009 "SORGENTI DELLA MUZZETTA"
- PIANIFICAZIONE PREVIGENTE
- PRG PREVISIONE AMBITO CONCENTRAZIONE EDIFICAZIONE AGRICOLA
- PERIMETRO PIANO DI RECUPERO VIGENTE - CASSINAZZA
- PROPOSTE:
- PERIMETRO AREA DA ASSOGGETTARE A P.R. (art. 31.3 NORMATIVA PIANO DELLE REGOLE)
- PERCORRENZA CICLABILE PREVISTA
- CONFRONTO SITUAZIONE NELLE SOGLIE STORICHE SIGNIFICATIVE
- STATO DI FATTO EDIFICI
- RUDERE CASSINAZZA
- SOVRAPPOSIZIONE SEDIME EDIFICAZIONE CATASTO TERESIANO (1721)
- EDIFICIO RELIGIOSO S. ZENONE (CASCINA ROVERBELLA)
- PERCORSI STORICI
- SOVRAPPOSIZIONE SEDIME EDIFICAZIONE CATASTO LOMBARDO VENETO (1866-87)
- CORSI D'ACQUA



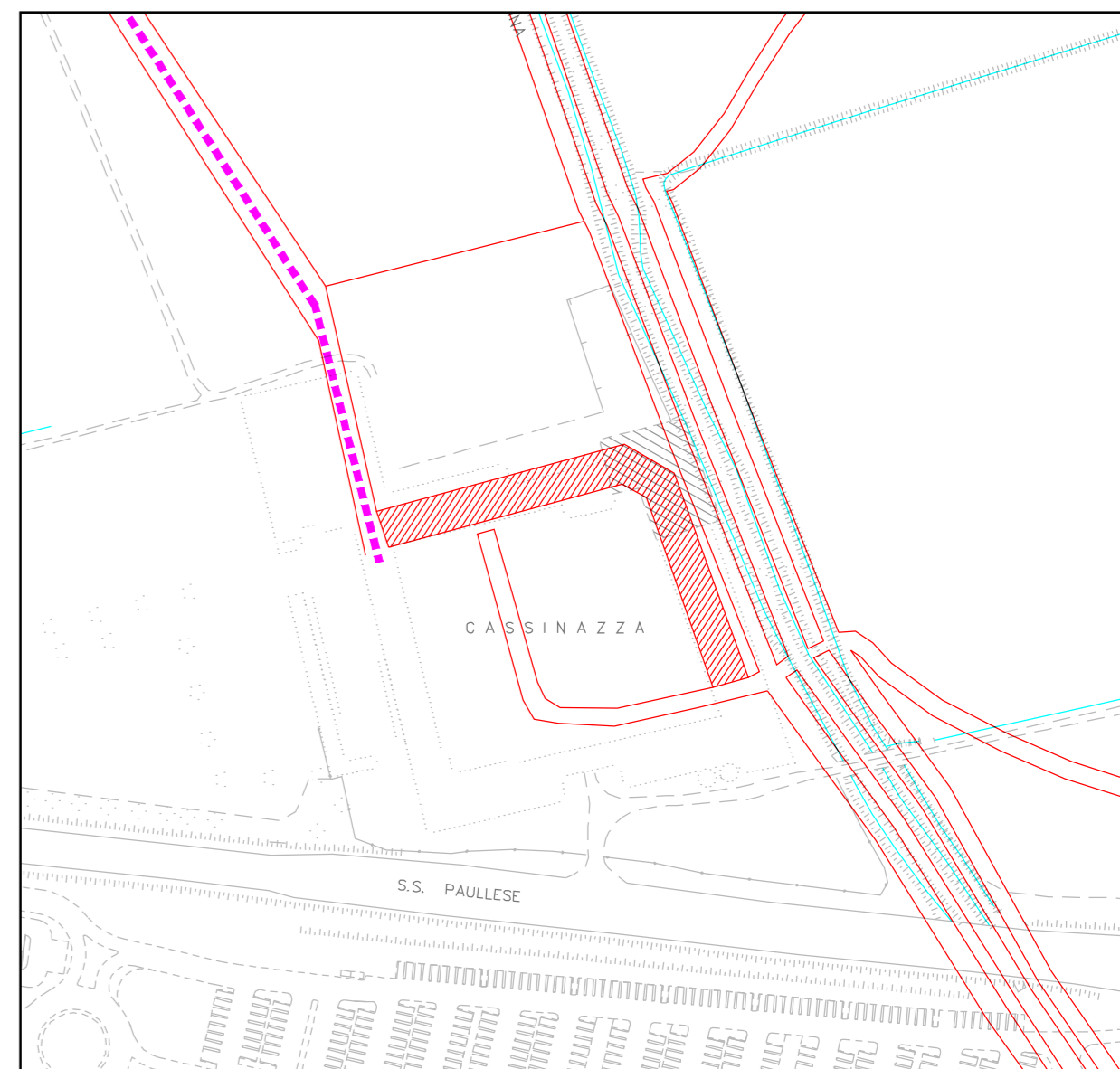
**CASCINA ROVERBELLA** - BASE : SITUAZIONE ATTUALE  
 SOVRAPPOSIZIONE SEDIME EDIFICAZIONE CATASTO TERESIANO (1721)



**CASCINA CROCINA** - BASE : SITUAZIONE ATTUALE  
 SOVRAPPOSIZIONE SEDIME EDIFICAZIONE CATASTO TERESIANO (1721)



**CASCINA NUOVA** - BASE : SITUAZIONE ATTUALE  
 SOVRAPPOSIZIONE SEDIME EDIFICAZIONE CATASTO TERESIANO (1721)



**CASCINA CASSINAZZA** - BASE : SITUAZIONE ATTUALE  
 SOVRAPPOSIZIONE SEDIME EDIFICAZIONE CATASTO TERESIANO (1721)