



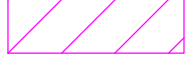











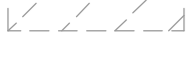







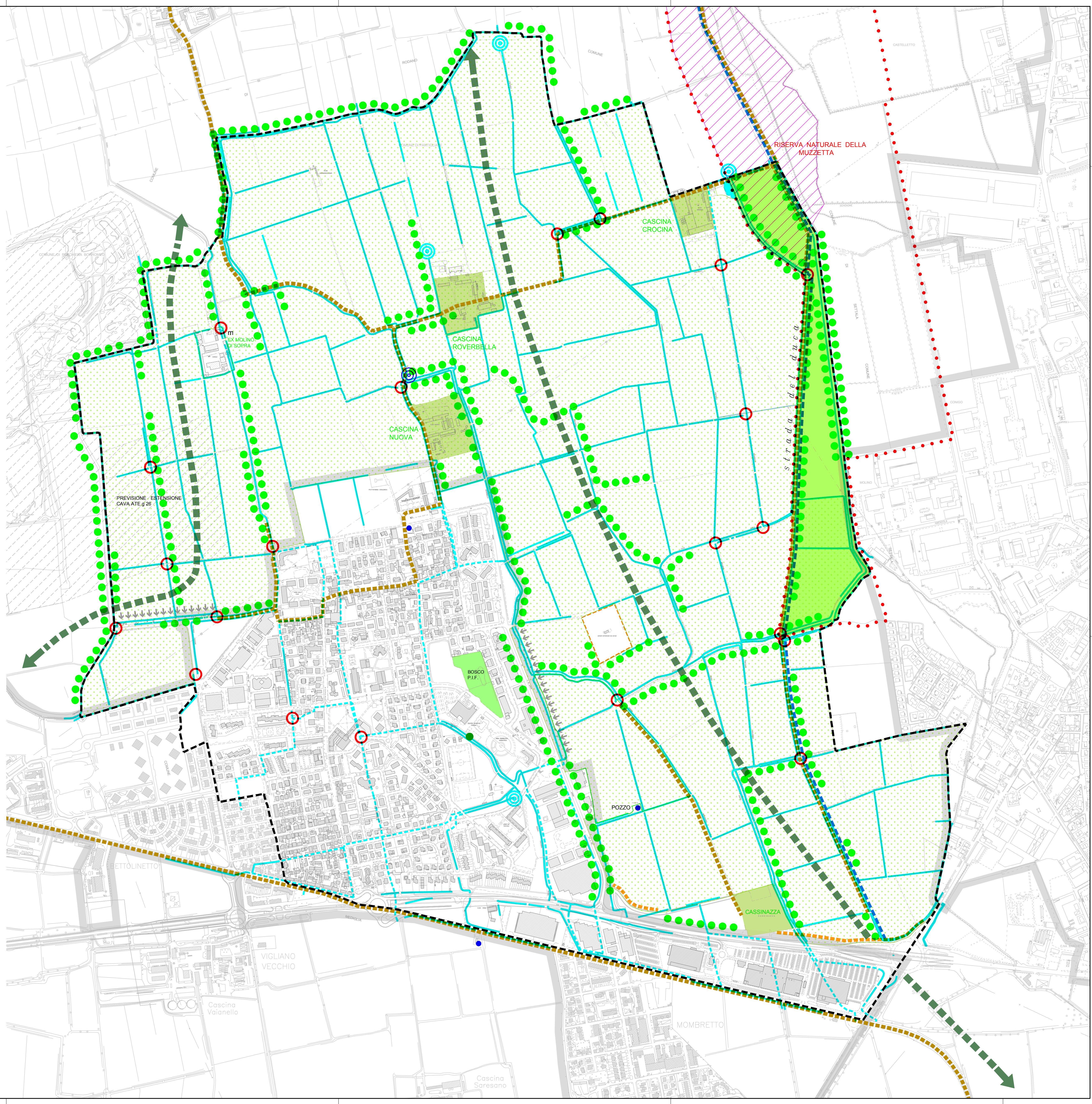


-  CONFINE COMUNALE
-  PERIMETRO PARCO AGRICOLO SUD MILANO
-  PROPOSTA PARCO NATURALE (art. 1 P.T.C.)
-  ZONA DI TRANSIZIONE TRA LE AREE DELLA PRODUZIONE AGRARIA E LE ZONE DI INTERESSE NATURALISTICO (art. 32 P.T.C.)
-  AREA S.I.C. (SITI DI IMPORTANZA COMUNITARIA) "SORGENTI DELLA MUZZETTA" IT 2050009
-  AMBITO DI RILEVANZA NATURALISTICA art. 32 NIA PTCP VIGENTE
- SISTEMA IDROGRAFICO**
-  CORSI D'ACQUA
-  TRATTI TOMBINATI
-  CORSI D'ACQUA MINORI DA RIQUALIFICARE (PTCP TAV.4)
-  TESTE DI FONTANILE ATTIVE
-  TESTE DI FONTANILE NON ATTIVE
-  MANUFATTI IDRAULICI DI INTERESSE STORICO
-  POZZO ACQUA POTABILE
-  VEGETAZIONE ARBOREA-ARBUSIVA RIPARIALE E FILARI ALBERATURE DA TUTELARE
-  ALBERO DI INTERESSE MONUMENTALE (art. 65 PTCP) *populus nigra*
-  BOSCO ANTROPICO P.I.F.
-  ATEg 26 AREA CAVA ESISTENTE E AMPLIAMENTO PREVISTO DAL PIANO CAVA PROVINCIA DI MILANO - APPROVAZIONE CONSIGLIO REGIONALE 2006
-  PRESENZA AREE AD ORTI AL MARGINE DEL PARCO
-  INSEDIAMENTI RURALI DI INTERESSE PAESAGGISTICO (art.39 N.T.A. P.T.C. del Parco Agricolo Sud Milano) (m) art.40 MANUFATTI DELLA STORIA AGRARIA
-  GIACITURA PERCORSI STORICI RICONOSCIBILI
-  AREE DEL SISTEMA AGRICOLO
-  CORRIDOI ECOLOGICI FACENTI PARTE DI GANGLI DELLA RETE
- ELEMENTI DI DEGRADO**
-  AREA POZZO DI MONITORAGGIO ENI -STOIGT - DEPOSITO SOTTERRANEO DI GAS NATURALE IN GIACIMENTO PROFONDO
-  BARRIERE INFRASTRUTTURALI



**COMUNE DI PANTIGLIATE**  
 PROVINCIA DI MILANO

**PIANO DI GOVERNO DEL TERRITORIO**  
 LEGGE REGIONALE 12 / 2005 e s.m.i.

**DOCUMENTO DI PIANO**

COME MODIFICATO A SEGUITO ACCOGLIMENTO OSSERVAZIONI E ADEGUAMENTO A PRESCRIZIONI PROVINCIA E PASM

Il Sindaco: Sig.ra Lidia Maria Rozzoni  
 Il Segretario Comunale: Dott. Diego Carino  
 Il Responsabile Settore Gestione Territorio: Ing. Pierluigi Taverni

PROGETTO CIONI MORI e GROSSI ARCHITETTI ASSOCIATI DR.ARCH. MARIAEMMA CIONI MORI DR.ARCH. FRANCO GROSSI VIA SAVONA 67a 20144 MILANO tel/fax 024234417 e-mail grossi.cionimori@libero.it C.F. e p.IVA: 06157090967	<b>LETTURA SISTEMA PAESAGGISTICO          ESISTENTE          AREE NATURALISTICHE E SISTEMA AGRICOLO          SISTEMA IDROGRAFICO          MARGINI VERDI E FILARI</b>		TAV. <b>12</b>
	SCALA 1 / 5000	DATA ADOZIONE PGT 19/09/2012	DATA MODIFICHE FEBBRAIO 2013
CONSULENZA ANALISI STORICA DR.ARCH. ADA GROSSI DOTTORE DI RICERCA IN DIPLOMATICA	ELABORAZIONE GRAFICA ALESSANDRO ANTINORI		
A TERMINI DI LEGGE I PROGETTISTI SI RISERVANO LA PROPRIETA' DI QUESTO DISEGNO AI SENSI DEGLI ARTT. 1151-3 C.C.			